

INFORME DE MONITOREO DE MEDIOS*

Fecha: 21/01/2024

Semananº04

Coordinación de Vigilancia Epidemiológica

*Vigilancia basada en eventos de interés epidemiológico mediante el monitoreo de medios abiertos de comunicación locales y nacionales.

Reporte de eventos:

Amenaza	Tema	Medio	Fecha	Resumen	Liga	Prioridad	Verificación
Biológico	Incendio en Atlacomulco, Cuernavaca	El Sol de Cuernavaca	20 enero 2024	En el lugar no se registraron personas lesionadas , comentaron vecinos, y hasta el momento el origen del incendio es desconocido.	https://www.elsoldecuernavaca.com.mx/policiaca/canal-de-atlacomulco-incendio-el-balneario-callejero-de-cuernavaca-11314875.html	Bajo	Ratificado
Obesidad infantil	Prevención de obesidad infantil	Diario de Morelos	19 enero 2024	A través de un trabajo colaborativo, el Instituto Mexicano del Seguro Social (IMSS) puso en marcha la estrategia "Juntos por un desarrollo saludable", con la finalidad de reconocer de forma oportuna el sobrepeso y la obesidad en niñas, niños y adolescentes, por medio de detecciones de orientación nutricional, impulso a la actividad física y con la implementación estrategias educativas en Unidades de Medicina Familiar, hospitales y escuelas.	https://www.diariodemorelos.com/noticias/anza-imss-plan-para-prevenir-la-obesidad-infantil	Bajo	Ratificado
Social	Aniversario JSI Cuernavaca	Diario de Morelos	20 enero 2024	Lorenzo Alcantar precisó que la Jurisdicción Sanitaria I actualmente está integrada por 82 unidades médicas, de las cuales cuatro operan como centros de salud centinela, 13 unidades de Especialidades Médicas y cinco unidades móviles.	https://www.diariodemorelos.com/noticias/celebran-55-os-de-trabajo-en-la-jurisdiccion-sanitaria-i	Bajo	Ratificado
Biológico	Vacunación vs Influenza	El Universal	21 enero 2024	El Instituto Mexicano del Seguro Social (IMSS) informó que ha aplicado 9.5 millones de dosis de vacuna contra la influenza estacional , del 16 de octubre a la segunda semana de enero.	https://www.eluniversal.com.mx/nacion/ims-ha-aplicado-95-millones-de-vacunas-contra-la-influenza-la-meta-son-12-millones/	Bajo	Ratificado



<http://ssm.gob.mx>



Servicios de Salud Morelos



@MorelosSalud

Callejón Borda N°3 Col. Centro C.P. 62000
Teléfono (777) 312 62 31 / 314 33 36 ext. 222

**Calle Gómez Azcárate No. 205, Col. Lomas de la Selva
C.P. 62270, Cuernavaca, Morelos. Tel.: 777 102 25 56**

INFORME DE RIESGOS METEOROLÓGICOS

Fecha: 21/01/2024

Semana N°04

Coordinación de Vigilancia Epidemiológica

Fuente: Servicio Meteorológico Nacional de México, CONAGUA. <https://proteccioncivil.morelos.gob.mx/>

SE PRONOSTICAN LLUVIAS PUNTUALES INTENSAS EN VERACRUZ Y OAXACA, ADEMÁS DE CAÍDA DE NIEVE O AGUANIEVE EN SIERRAS DE BAJA CALIFORNIA, SONORA, CHIHUAHUA, COAHUILA, DURANGO Y SINALOA Y VIENTO MUY FUERTE A INTENSO EN SONORA, CHIHUAHUA Y DURANGO.

Para hoy, el **frente No. 28** se extenderá como **estacionario** sobre el sur de la Península de Yucatán y el occidente del Mar Caribe, interaccionará con **inestabilidad en niveles altos de la atmósfera**, así como con el ingreso de humedad generado por la **corriente en chorro subtropical**, propiciando lluvias puntuales intensas en zonas de Veracruz y Oaxaca; puntuales muy fuertes en Tamaulipas, Nuevo León, San Luis Potosí, Puebla, Chiapas, Tabasco, Campeche, Yucatán y Quintana Roo y puntuales fuertes en Sonora y Chihuahua, además de intervalos de chubascos en Baja California, la Mesa del Norte, sur, occidente y centro del país, incluyendo el Valle de México. Asimismo, continuarán las condiciones para la **caída de nieve, aguanieve o lluvia engelante** en sierras de Baja California, Sonora, Chihuahua, Durango y Sinaloa, así como en las cimas montañosas superiores a los 4,200 msnm del centro y oriente de la República Mexicana. Finalmente, se prevé que el **frente No. 28** deje de afectar al país hacia finales de este día, mientras que su **masa de aire ártico** comenzará a modificar sus características térmicas, permitiendo un ascenso gradual de las temperaturas diurnas en el noreste, oriente, centro y sureste de México, manteniendo viento de componente este con rachas de 50 a 70 km/h y oleaje elevado de 1 a 3 metros de altura en las costas de Veracruz, Istmo y Golfo de Tehuantepec.

Las lluvias de fuertes a intensas podrían ocasionar deslaves e inundaciones.

Lluvias aisladas (0.1 a 5 mm):

Morelos y Guerrero.

Temperaturas Mínimas de 0-5 °C:

Ciudad de México, Morelos, Oaxaca y Chiapas.

Pronostico en región Mesa Central:

Cielo medio nublado a nublado con probabilidad de lluvias puntuales muy fuertes en Puebla, las cuales podrían acompañarse de descargas eléctricas, además de generar deslaves, encharcamientos e inundaciones; **intervalos de chubascos** en Guanajuato, Querétaro, Hidalgo, Tlaxcala y **Morelos**. Además, existirán condiciones para la **caída de lluvia engelante, aguanieve o nieve** en cimas superiores a los 4,200 msnm de la región. Al amanecer, se prevé ambiente fresco y frío a muy frío con **densos bancos de niebla** y posibles **heladas** en zonas de la región. **Ambiente vespertino fresco a templado en la región, así como cálido en Morelos** y el suroeste de Puebla. Viento de dirección variable de 10 a 25 km/h con rachas de 40 a 60 km/h y posibles tolvaneras en Hidalgo, Puebla y Tlaxcala, y de hasta 40 km/h en el resto de la región.



Recomendaciones de Protección Civil

TEMPERATURAS BAJAS:

- Al salir de un lugar caliente debes cubrirte boca y nariz para evitar aspirar el aire frío; los cambios bruscos de temperatura pueden afectar el sistema respiratorio.
- Limitar la cantidad de tiempo al aire libre, ya que las exposiciones prolongadas al aire frío pueden producir hipotermia y en casos extremos congelación.
- Alimentarse sanamente en invierno procurando ingerir una mayor cantidad de calorías, vitaminas, líquidos (de preferencia tibios), frutas y nueces, manteniendo sus horarios de alimentación.
- Mantener una ventilación adecuada en caso de usar algún calefactor, horno, chimenea o calefactores, para evitar intoxicaciones por monóxido de carbono, no encender anafes o braseros dentro de lugares cerrados o con mala ventilación, mantener alejado de los niños.
- Los niños, adultos mayores y enfermos crónicos son más vulnerables, ten especial cuidado con ellos y cobíjalos.

Nivel de riesgo bajo

No existe riesgo meteorológico para la población en general, aunque sí para alguna actividad concreta (fenómenos meteorológicos habituales) o localización de alta vulnerabilidad, por ejemplo, zonas altas de Morelos con mayor exposición a bajas temperaturas.



<http://ssm.gob.mx>



Servicios de Salud Morelos



Chihuahua

Callejón Borda N°3 Col. Centro C.P. 62000
Teléfono (777) 312 62 31 / 314 33 36 ext. 222

**Calle Gómez Azcárate No. 205, Col. Lomas de la Selva
C.P. 62270, Cuernavaca, Morelos. Tel.: 777 102 25 56**

INFORME DE MONITOREO VOLCÁNICO Y SISMOLÓGICO

Fecha: 21/01/2024

Semanan°04

Coordinación de Vigilancia Epidemiológica

Fuente: Servicio Sismológico Nacional, UNAM. / Centro nacional de Prevención de Desastres (CENAPRED)-SEGOB, SENEAM-SCT y NOAA.

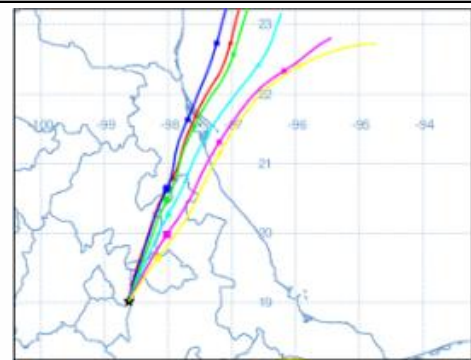
En las últimas 24 horas, mediante los sistemas de **monitoreo del volcán Popocatepetl**, se registraron **1431 minutos de tremor** (23.85 h) de alta frecuencia y baja amplitud, además de **10 exhalaciones de baja intensidad**. Ambas manifestaciones volcánicas estuvieron acompañadas de vapor de agua, otros gases y ceniza. **Durante esta mañana se ha observado una emisión continua de vapor de agua, gases volcánicos y ceniza, que se dispersa hacia el norte noreste.**


NIVEL DE ALERTA	SEMAFORO	AMARILLO-FASE 2	RECOMENDACIONES PARA LA FASE AMARILLO FASE 2
	<p>El volcán presenta incremento en su actividad, con explosiones esporádicas:</p> <ul style="list-style-type: none"> Pluma continúa de vapor de agua y gas. Caída de ceniza leves a moderadas en poblaciones cercanas. Lanzamiento de fragmentos incandescentes y posibilidad de flujos piroclásticos de corto alcance asociado a las explosiones. Crecimiento y destrucción de domos de lava. Flujos de lodo o escombros de corto alcance. 		<ol style="list-style-type: none"> Continuar con el radio de seguridad de 12 km, por lo que la permanencia en esa área no está permitida. Controlar el tránsito entre Santiago Xalitzintla y San Pedro Nexapa, vía Paso de Cortés. A las autoridades de Protección Civil, mantener sus procedimientos preventivos, de acuerdo con sus planes operativos. A la población se le recomienda eleva la atención a los avisos de las autoridades de su localidad y se exhorta a no acercarse al volcán, y mucho menos al cráter. Mantenerse fuera de cañadas ante posibles flujos de lodo, principalmente en temporada de lluvias.

PRONOSTICO DE CAIDA DE CENIZA

En caso de una exhalación de ceniza volcánica, el pronóstico de trayectoria hacia el noreste (simulando exhalación cada hora en las próximas 6 horas), a su paso por las zonas occidente y norte del estado de Puebla; zonas occidente y norte del estado de Tlaxcala; zona suroeste del estado de Hidalgo y zona norte del estado de Veracruz, para las **primeras 12 horas de pronóstico** (de las 11:00 a las 23:00 hora local). Posteriormente, para las últimas 12 horas de pronóstico (de las 23:00 a las 11:00 hora local del día siguiente), las trayectorias continúan con dirección hacia el noreste internándose sobre el Golfo de México.

SIN PRONOSTICO DE CAIDA DE CENIZA PARA EL ESTADO



SISMOS	<p>Se registró sismo de magnitud de 3.8 grados Richter, a las 04:47:02 hrs con localización del epicentro a 59 km al noroeste de Cintalapa, Chiapas.</p> <p>NO PERCIBIDO EN EL ESTADO DE MORELOS.</p>	
	<p>REPORTE DE DAÑOS A LA POBLACION</p>	
PROTECCIÓN CIVIL	<p>Sin reporte de daños a la población ni a la infraestructura en salud.</p>	



<http://ssm.gob.mx>



Servicios de Salud Morelos



@MorelosSalud

Callejón Borda N°3 Col. Centro C.P. 62000
Teléfono (777) 312 62 31 / 314 33 36 ext. 222

**Calle Gómez Azcárate No. 205, Col. Lomas de la Selva
C.P. 62270, Cuernavaca, Morelos. Tel.: 777 102 25 56**

INFORME DE MONITOREO DE TEMPERATURAS Y CALIDAD DEL AIRE

Fecha: 21/01/2024

Semana N°04

Coordinación de Vigilancia Epidemiológica

Fuente: Comisión Estatal de Agua (CEAGUA)

PRONOSTICO DE TEMPERATURAS POR MUNICIPIO

Municipio	Min.	Max.	Municipio	Min.	Max.
Amacuzac	12°	32°	Tepalcingo	13°	30°
Cuatla	13°	28°	Ayala	13°	29°
Jiutepec	12°	26°	Huitzilac	03°	22°
Temixco	12°	31°	Tepoztlán	12°	28°
Tlaltizapán	12°	30°	Zacualpan	10°	25°
Axochiapan	14°	32°	Tlalquitenango	12°	34°
Cuernavaca	10°	27°	Puente de Ixtla	11°	32°
Jojutla	13°	34°			

TEMPERATURAS MÁXIMAS Y MÍNIMAS, ULTIMAS 24 HRS

Mínimas

Huitzilac 03°
22°

Tetela del Volcán 11°
22°

Totolapan 11°
24°

Ocuituco 12°
24°

Máximas

Tlaquitenango 12°
34°

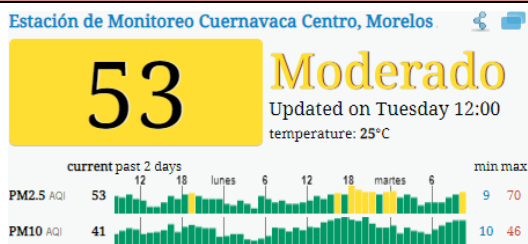
Jojutla 13°
34°

Axochiapan 14°
32°

Zacatepec 14°
33°

CALIDAD DEL AIRE

ÍNDICE AIRE Y SALUD



NIVEL DE RIESGO ASOCIADO

Moderado

Las personas sensibles pueden experimentar síntomas respiratorios (asmáticos), posible agravamiento de enfermedad pulmonar y cardiaca en personas con enfermedad cardiopulmonar y adultos mayores.

RECOMENDACIONES

GRUPOS SENSIBLES

Considera reducir las actividades físicas vigorosas al aire libre.

PARA TODA LA POBLACIÓN

Disfruta las actividades al aire libre.



<http://ssm.gob.mx>



Servicios de Salud Morelos



@MorelosSalud

Callejón Borda N°3 Col. Centro C.P. 62000
Teléfono (777) 312 62 31 / 314 33 36 ext. 222

Calle Gómez Azcárate No. 205, Col. Lomas de la Selva
C.P. 62270, Cuernavaca, Morelos. Tel.: 777 102 25 56

INFORME DE MONITOREO EPIDEMIOLÓGICO

Fecha: 21/01/2024

Semana N°04

Coordinación de Vigilancia Epidemiológica

Fuente: Jurisdicciones Sanitarias del estado de Morelos.

JURISDICCION SANITARIA I:

☞ AL MOMENTO DE ESTE REPORTE LA UIES ESTATAL **NO HA RECIBIDO INFORME DE EVENTOS EXTRAORDINARIOS DE NOTIFICACION INMEDIATA** POR PARTE DE LA JURISDICCION SANITARIA.

JURISDICCION SANITARIA II:

☞ AL MOMENTO DE ESTE REPORTE LA UIES ESTATAL **NO HA RECIBIDO INFORME DE EVENTOS EXTRAORDINARIOS DE NOTIFICACION INMEDIATA** POR PARTE DE LA JURISDICCION SANITARIA.

JURISDICCION SANITARIA III:

☞ AL MOMENTO DE ESTE REPORTE LA UIES ESTATAL **NO HA RECIBIDO INFORME DE EVENTOS EXTRAORDINARIOS DE NOTIFICACION INMEDIATA** POR PARTE DE LA JURISDICCION SANITARIA.



<http://ssm.gob.mx>



Servicios de Salud Morelos



@MorelosSalud

Callejón Borda N°3 Col. Centro C.P. 62000
Teléfono (777) 312 62 31 / 314 33 36 ext. 222

**Calle Gómez Azcárate No. 205, Col. Lomas de la Selva
C.P. 62270, Cuernavaca, Morelos. Tel.: 777 102 25 56**